

BHINMAL भीनमाल

GENERALIZED EXISTING LAND USE MAP - 2021

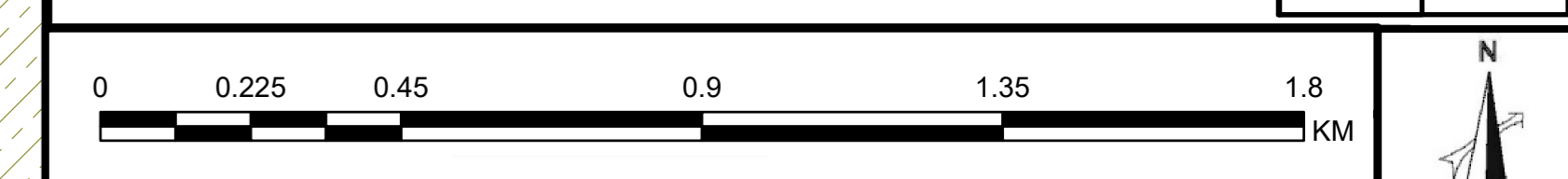
सामान्यकृत विद्यमान भू- उपयोग मानचित्र - 2021

- | | |
|---------------------------------|---|
| RESIDENTIAL | आवासीय |
| | RESIDENTIAL
आवासीय |
| COMMERCIAL | व्यावसायिक |
| | RETAIL BUSINESS & GENERAL COMMERCIAL
खुदरा व्यापार एवं सामान्य वाणिज्यिक |
| | WHOLE SALE BUSINESS / WARE HOUSING & GODOWNS
बोक व्यापार / मण्डारण एवं गोदाम |
| GOVERNMENT | राजकीय |
| | GOVERNMENT & SEMI- GOVERNMENT OFFICES
सरकारी एवं अर्द्ध सरकारी कार्यालय |
| INDUSTRIAL | औद्योगिक |
| | SMALL & MEDIUM INDUSTRIES
लघु व मध्यम उद्योग |
| RECREATIONAL | आमोद-प्रमोद |
| | PARKS/ OPEN SPACES / PLAY GROUNDS / STADIUM - S
पार्क / खुले स्थल / खेल के मैदान / स्टेडियम -S |
| | FAIR GROUND (F)
मेले मैदान (F) |
| PUBLIC & SEMI-PUBLIC | सार्वजनिक एवं अर्द्ध सार्वजनिक |
| | SCHOOL (S) / COLLEGE (C)
शिक्षण (S) / अकादमि (C) |
| | GENERAL HOSPITAL (+H) / VETERINARY HOSPITAL (+V)
सामान्य अस्पताल(+H) / पशु चिकित्सालय(+V) |
| | RELIGIOUS (R) / SOCIAL CULTURAL (SC)
धार्मिक (R) / सामाजिक सांस्कृतिक (SC) |
| | PUBLIC UTILITIES (PU)
जनसुविधा सुविधाएं (PU) |
| | CREMATION AND BURIAL GROUND
स्नान एवं कब्रिस्तान |
| AGRICULTURE | कृषि |
| | CULTIVATED LAND
कृषि भूमि |
| | FOREST LAND
वन भूमि |
| | GOUSHALA (G)
गौशाला (G) |
| CIRCULATION | परिसंचरण |
| | STATE HIGHWAY / MAJOR ROAD
राज्य राज मार्ग / मुख्य सड़कें |
| | OTHERS ROADS
अन्य सड़कें |
| | UNMETALLED ROADS
कच्चा सड़क |
| | BUS STAND
बस स्टैंड |
| | CULVERT / BRIDGE
फलाइओवर / पुल |
| | RAILWAY STATION AND YARD
रेलवे स्टेशन एवं यार्ड |
| | LEVEL CROSSING
लेवल क्रॉसिंग |
| | MUNICIPAL BOUNDARY
नगर पालिका सीमा |
| | VILLAGE BOUNDARY
ग्राम सीमा |
| | HILL AND CONTOURS
पहाड़ी एवं समोच्च रेखाएं |
| | WATER BODIES / RIVER
जलाशय / नदी |
| | HIGH TENSION ELECTRIC LINE
उच्च क्षमता विद्युत लाईन |

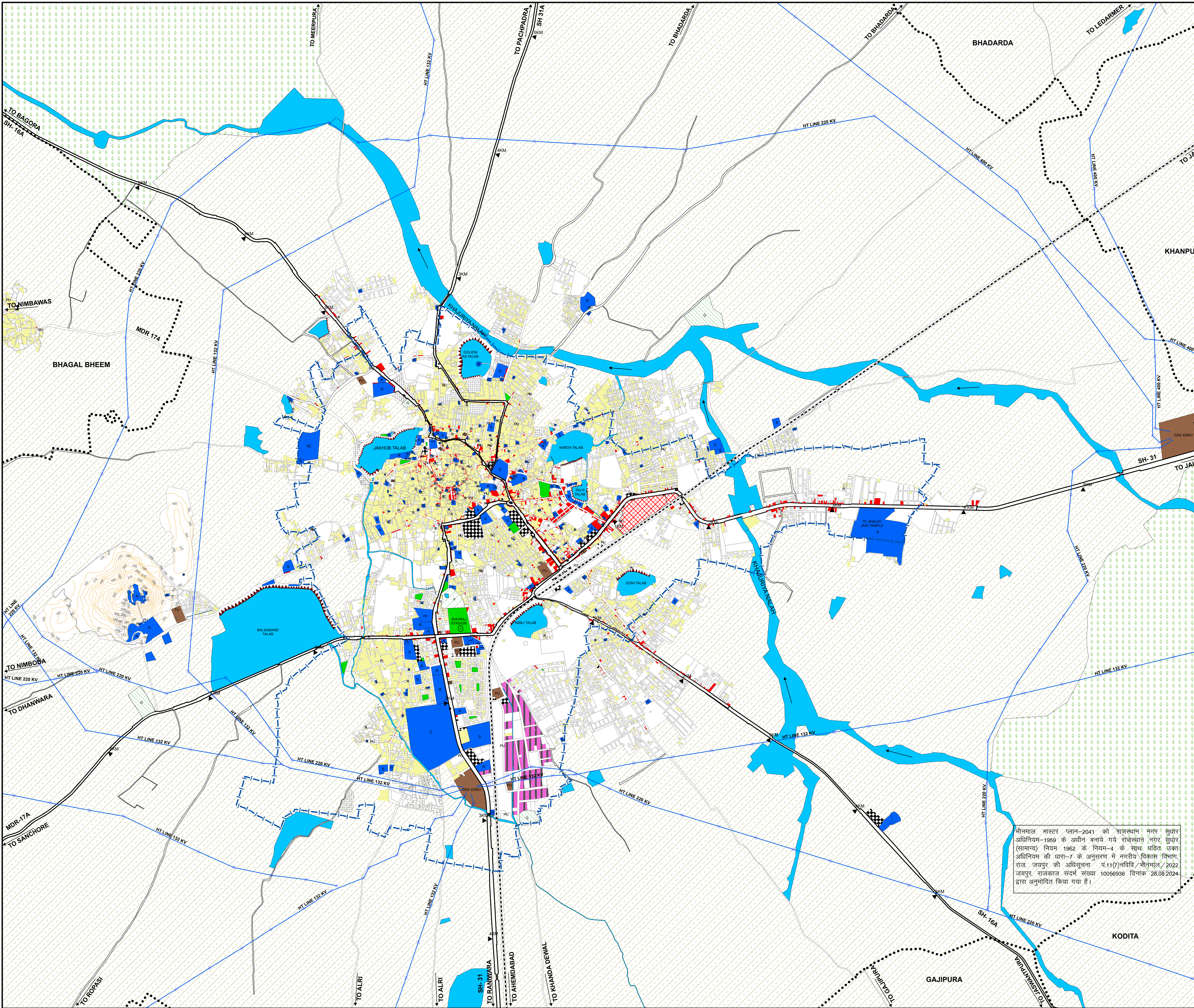
भीनमाल मास्टर प्लान-2041 को संरक्षण में नगर सुधार अधिनियम-1959 के अधीन बनाये गये संरक्षण में नगर सुधार (सामान्य) नियम 1962 के नियम-4 के अधिनियम के अन्तर्गत अधिनियम की धारा-7 के अनुसरण में नगरीय विकास विभाग, राज. जयपुर की अधिसूचना प.11(7)नवि/भीनमाल/2022 जयपुर, राजकाज संदर्भ संख्या 10056936 दिनांक 28.08.2024 द्वारा अनुमोदित किया गया है।

Note:- Municipal boundary, Revenue boundaries, Forest boundaries, Cremation boundaries and Water bodies have been shown on the basis of the interpretation of secondary data. Their actual position shall be considered as per the records of the concerned department/authority.

This map is to be read with master plan report and other maps.



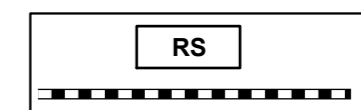





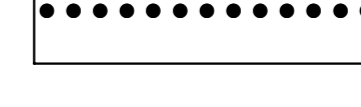
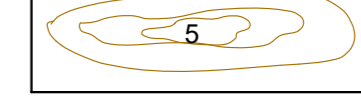
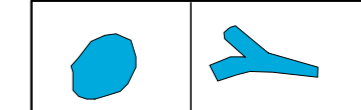
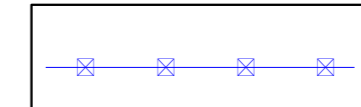
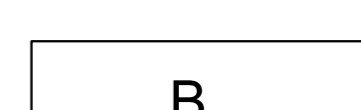


 डिलीप कुमार बठनगर सहायक आयुक्त जयपुर जिला, जयपुर	 पंकज शर्मा सहायक नगर निरीक्षक जयपुर जिला, जयपुर	 मनोज कुमार सार्दा उप नगर निरीक्षक जयपुर जिला, जयपुर	 मनोज कुमार वरिष्ठ नगर निरीक्षक जयपुर जिला, जयपुर
--	---	---	--

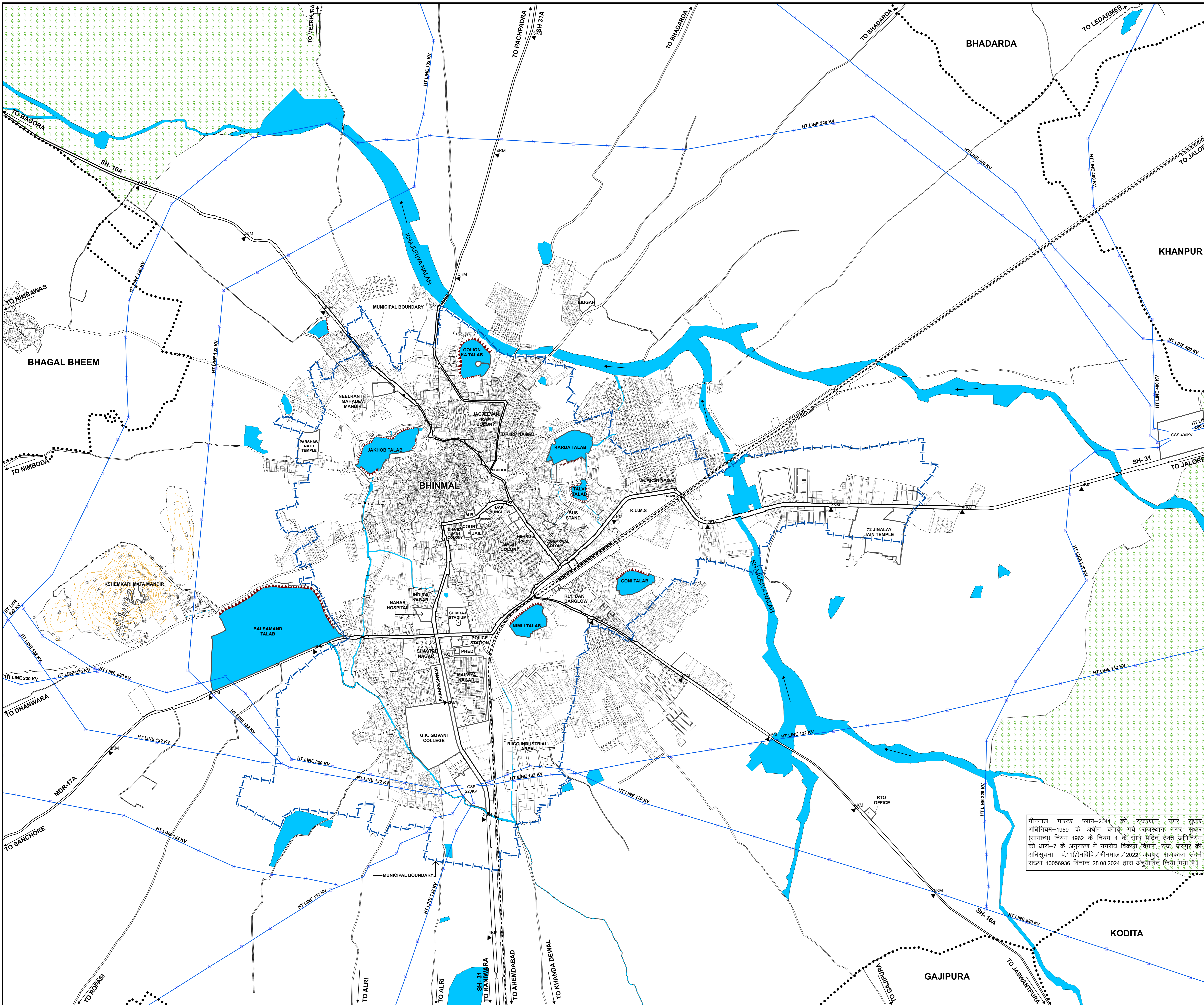


BHINMAL भीनमाल

TOWN MAP - 2021

नगर मानचित्र - 2021

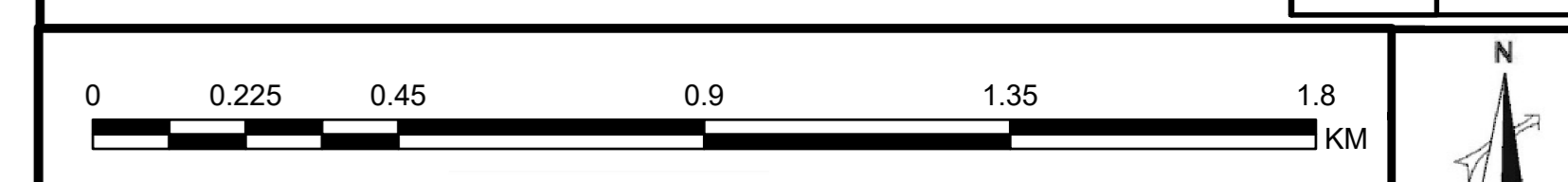
-  **RAILWAY STATION**
रेलवे स्टेशन
-  **STATE HIGHWAY / MAJOR ROADS**
राज्य राज मार्ग / मुख्य सड़कें
-  **OTHERS ROADS**
अन्य सड़कें
-  **UNMETALLED ROADS**
कच्चा रास्ता
-  **MUNICIPAL BOUNDARY**
नगर पालिका सीमा
-  **VILLAGE BOUNDARY**
ग्राम सीमा
-  **HILLY AND ROCKY AREA**
पहाड़ी एवं चट्टानी क्षेत्र
-  **WATER BODIES / RIVER**
जलाशय / नदी
-  **HIGH TENSION ELECTRIC LINE**
उच्च क्षमता विद्युत लाइन
-  **BUS STAND**
बस स्टैण्ड
-  **CULVERT / BRIDGE**
फलाईओवर / पुल
-  **LEVEL CROSSING**
लेवल क्रॉसिंग
-  **FOREST LAND**
वन भूमि







भीनमाल मास्टर प्लान-2041 को, राजस्थान नगर सुधार अधिनियम-1959 के अधीन बनाये गये प्राजस्थान नगर सुधार (सामान्य) नियम 1962 के नियम-4 के साथ पुनित उक्त अधिनियम की धारा-7 के अनुसूचन में नगरीय विकास विभाग, राज, जयपुर की अधिसूचना पं.11(7)नविदि/भीनमाल/2022 जयपुर, राजकाज संवर्न सख्या 10056936 दिनांक 28.08.2024 द्वारा अनुमोदित किया गया है।

Note:- Municipal boundary, Revenue boundaries, Forest boundaries, Cremation boundaries and Water bodies have been shown on the basis of the interpretation of secondary data. Their actual position shall be considered as per the records of the concerned department/authority.

This map is to be read with master plan report and other maps.



 (टीलराम चामनिया) सहायक अभियंता जोधपुर जौन, जोधपुर	 (पारमल शर्मा) सहायक नगर नियोजक जोधपुर जौन, जोधपुर	 (योगेश कुमार साठेहिया) जन नगर नियोजक जोधपुर जौन, जोधपुर	 (सुप्रेम कुमार) विशेष नगर नियोजक जोधपुर जौन, जोधपुर
--	--	--	--

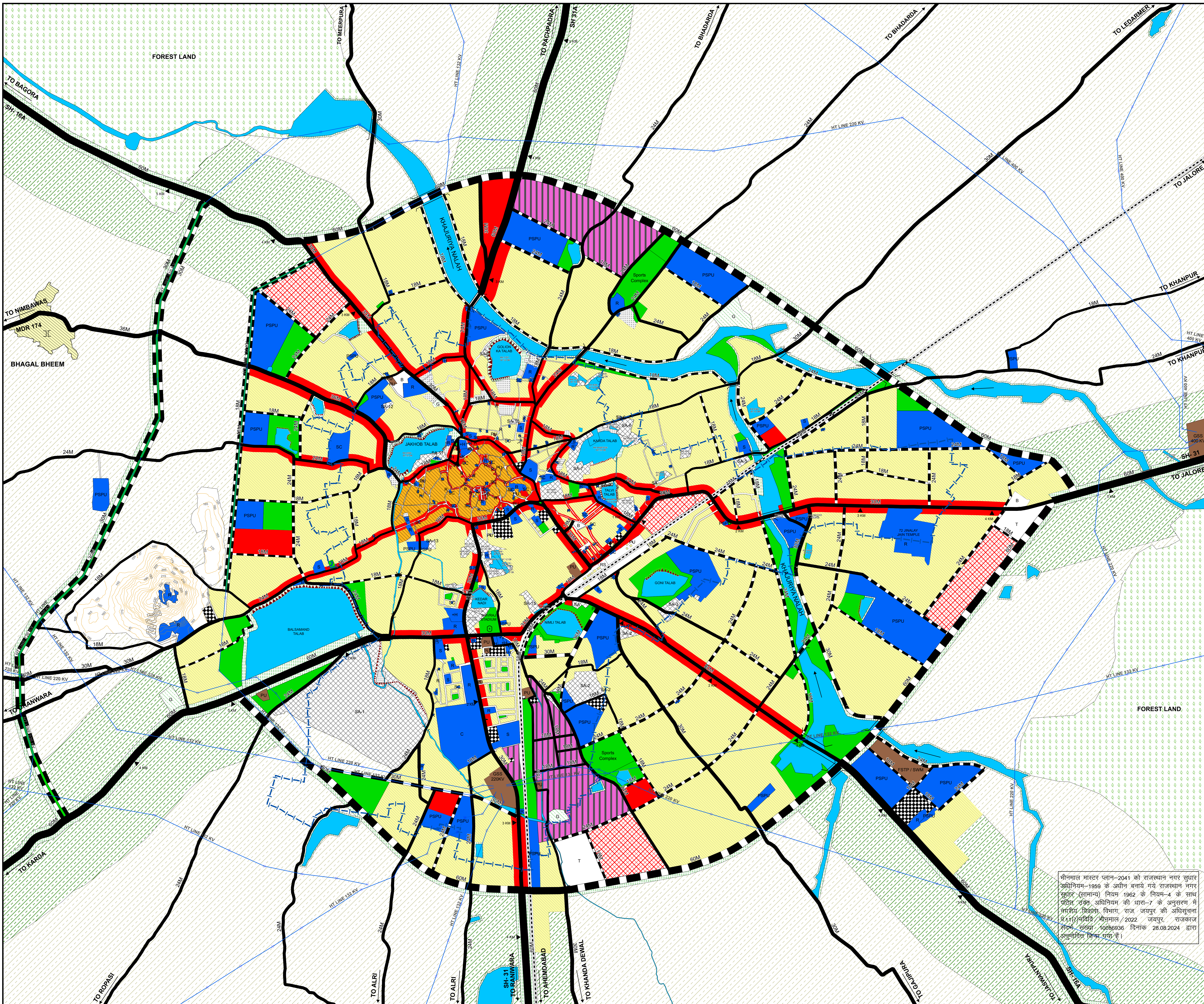
BHINMAL भीनमाल

LANDUSE PLAN 2041

भू - उपयोग योजना 2041

- RESIDENTIAL** आवासीय
 - OLD RESIDENTIAL AREA पुराना आवासीय क्षेत्र (उच्च घनत्व)
 - RESIDENTIAL आवासीय
- COMMERCIAL** व्यावसायिक
 - RETAIL BUSINESS & GENERAL COMMERCIAL खुदरा व्यापार एवं सामान्य वाणिज्यिक
 - WHOLE SALE BUSINESS / WARE HOUSING & GODOWNS बड़े व्यापार / मण्डारण एवं गोदाम
- INDUSTRIAL** औद्योगिक
 - SMALL & MEDIUM INDUSTRIES लघु व मध्यम उद्योग
- GOVERNMENTAL** राजकीय
 - GOVERNMENT & SEMI- GOVERNMENT OFFICES सरकारी एवं अर्द्ध सरकारी कार्यालय
- RECREATIONAL** आनंद-प्रमोद
 - PARKS/ OPEN SPACES / PLAY GROUNDS / SPORTS COMPLEX/ STADIUM - S पार्क / खुले स्थल / खेल के मैदान / स्पोर्ट्स कॉम्प्लेक्स / स्टेडियम - S
- PUBLIC & SEMI-PUBLIC** सार्वजनिक एवं अर्द्ध सार्वजनिक
 - PUBLIC & SEMI-PUBLIC USE (PSPU) सार्वजनिक एवं अर्द्ध सार्वजनिक उपयोग
 - SCHOOL (S) / COLLEGE (C) विद्यालय (S) / कॉलेज (C)
 - GENERAL HOSPITAL (+H) / VETERINARY HOSPITAL (+V) सामान्य अस्पताल(+H) / पशु चिकित्सालय(+V)
 - RELIGIOUS (R) / SOCIAL CULTURAL (SC) धार्मिक (R) / सामाजिक सांस्कृतिक (SC)
 - PUBLIC UTILITIES (PU) जनसुविधागु सुविधाएं (PU)
 - CREMATION AND BURIAL GROUND स्नान एवं कब्रिस्तान
- SPECIAL AREA** विशिष्ट क्षेत्र
 - SPECIAL AREA (SA) विशिष्ट क्षेत्र (SA)
- HIGHWAY DEVELOPMENT CONTROL ZONE** उच्च मार्ग विकास नियंत्रण योजना क्षेत्र
 - HIGHWAY DEVELOPMENT CONTROL ZONE उच्च मार्ग विकास नियंत्रण योजना क्षेत्र
- AGRICULTURE** कृषि
 - PERIPHERAL CONTROL BELT परिधि नियंत्रण पट्टी
 - PLANTATION BELT कृषिपट्टी
 - GOUSHALA (G) गोशाला (G)
- CIRCULATION** परिवहन

EXISTING ROAD	PROPOSED ROAD
NATIONAL HIGHWAY / STATE HIGHWAY / OUTER RING ROAD 60M राज्य/राज्य/बाहरी रिंग रोड	60M
ARTERIAL ROAD मुख्य सड़क	36M
SUB- ARTERIAL ROAD उप-मुख्य सड़क	30M
MAJOR ROAD मुख्य सड़क	24M
SUB- MAJOR ROAD उप-मुख्य सड़क	18M
OTHER ROAD (BELOW 18 METER) अन्य सड़क	
BUS STAND- B, TRANSPORT NAGAR-T बस स्टैंड, ट्रांसपोर्ट नगर	
CULVERT / BRIDGE कलवर्ट / पुल	
RAILWAY STATION रेलवे स्टेशन	
LEVEL CROSSING समतल आवागमन	
MUNICIPAL BOUNDARY नगर पालिका सीमा	
HILL AND CONTOURS पहाड़ी एवं समतल भूभाग	
WATER BODIES / RIVER जलाशय / नदी	
HIGH TENSION ELECTRIC LINE उच्च वोल्टाज बिजली लाइन	



भीनमाल मास्टर प्लान-2041 को राजस्थान नगर सुधार अधिनियम-1959 के अधीन बनाये गये राजस्थान नगर सुधार (सामान्य) नियम 1962 के नियम-4 के साथ प्रोडिग्ड डेज़न अधिनियम की धारा-7 के अनुसरण में नगरपालिका विकास विभाग, राज जयपुर की अधिसूचना में 111/विनिर्दिष्ट/भीनमाल/2022 जयपुर, राजकाज संख्या संख्या 10088936 दिनांक 28.08.2024 द्वारा अनुमोदित किया गया है।

नोट-निकाश कार्यालय में आमजन से अधिसूचित मास्टर प्लान-2041 के आरक्षित भू-उपयोग से भिन्न प्रयोजनार्थ आवेदन होने पर संदर्भित खसरा भूमि का 90% नहीं किया जायेगा, जब तक कि सक्षम स्तर से नियमानुसार भू-उपयोग परिवर्तन की स्वीकृति प्राप्त नहीं होती है।

Note:- Municipal boundary, Revenue boundary, Forest boundaries, Cremation boundaries and Water bodies have been shown on the basis of the interpretation of secondary data. Their actual position shall be considered as per the records of the concerned department/authority.

This map is to be read with master plan report and other maps.

0 0.225 0.45 0.9 1.35 1.8 KM

20 Ha.
12.5 Acre


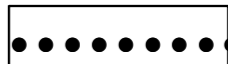







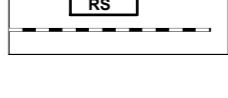
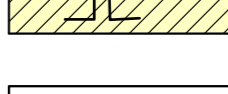


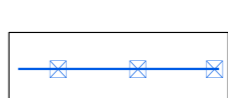

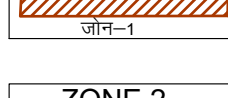
शरिष्ठ नगर निरीक्षक
जयपुर जिन, जयपुर



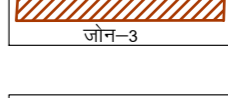

अति. मुख्य नगर निरीक्षक (स्वी)
राजस्थान, जयपुर

BHINMAL भीनमाल

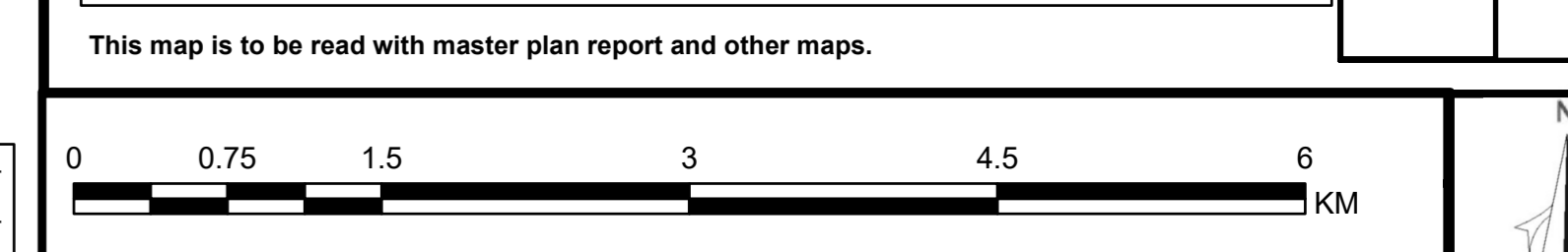
URBAN AREA - 2041

नगरीय क्षेत्र - 2041

-  MUNICIPAL BOUNDARY
नगर पालिका सीमा
-  VILLAGE BOUNDARY
ग्राम सीमा
-  URBANISED AREA-2021
नगरीयकृत क्षेत्र - 2021
-  URBANISABLE AREA-2041
नगरीयकरण क्षेत्र - 2041
-  NOTIFIED URBAN AREA LIMIT - 2041
अधिसूचित नगरीय क्षेत्र सीमा - 2041
-  HIGHWAY DEVELOPMENT CONTROL ZONE
उच्च मार्ग विकास नियंत्रण योजना क्षेत्र
-  PERIPHERAL CONTROL BELT
परिधि नियंत्रण पट्टी
-  FOREST LAND
वन भूमि
-  EXISTING ROAD
विद्यमान सड़क
-  PROPOSED ROAD
प्रस्तावित सड़क
-  RAILWAY STATION
रेलवे स्टेशन एवं यार्ड
-  RURAL SETTLEMENT
ग्रामीण आबादी
-  HILL AND CONTOURS
पहाड़ी एवं समोच्च रेखाएँ
-  WATER BODIES / RIVER
जलाशय / नदी
-  PLANTATION BELT
वृक्षारोपण पट्टी
-  HIGH TENSION ELECTRIC LINE
उच्च क्षमता विद्युत लाईन

- PLANNING ZONE योजना क्षेत्र
-  ZONE 1
OLD CITY PLANNING ZONE
पुराना शहर योजना क्षेत्र
 -  ZONE 2
NORTH PLANNING ZONE
उत्तरी योजना क्षेत्र
 -  ZONE 3
SOUTH - EAST PLANNING ZONE
दक्षिण-पूर्वी योजना क्षेत्र
 -  ZONE 4
SOUTH - WEST PLANNING ZONE
दक्षिण-पश्चिमी योजना क्षेत्र

Note:- Municipal boundary, Revenue boundaries, Forest boundaries, Cremation boundaries and Water bodies have been shown on the basis of the interpretation of secondary data. Their actual position shall be considered as per the records of the concerned department /authority.



भीनमाल मास्टर प्लान-2041 को राजस्थान नगर सुधार अधिनियम-1959 के अधीन बनाये गये राजस्थान नगर सुधार (सामान्य) नियम 1962 के नियम-4 के साथ पठित उक्त अधिनियम की धारा-7 के अनुसरण में नगरीय विकास विभाग, राज. जयपुर की अधिसूचना पं.11(7)नविदि/भीनमाल/2022 जयपुर, राजकाज संदर्भ संख्या 10056936 दिनांक 28.08.2024 द्वारा अनुमोदित किया गया है।

वरिष्ठ नगर नियोजक
जोधपुर जेन, जोधपुर

अति. मुख्य नगर नियोजक (पूर्व)
राजस्थान, जयपुर

